



Donau Blicke

Einzigartige Radetappentour entlang der Donau zwischen Donaueschingen und Ulm

„Erradeln“ Sie unsere Junge Donau –
einer der schönsten Abschnitte
auf dem Donauroadweg!

Geheimtipp Junge Donau
Kultur & Natur

5*** HOTEL-
RESTAURANT
Donaublick

Inhalt

- 05** **VORWORT**
- 06** **DONAUESCHINGEN**
 Etappe 1
 Streckenabschnitt 1 Donaueschingen – Tuttlingen
- 10** **TUTTLINGEN**
 Etappe 1
 Streckenabschnitt 2 Tuttlingen – Fridingen
 Etappe 2
 Streckenabschnitt 1 Fridingen – Scheer
- 17** **SIGMARINGEN**
 Etappe 2
 Streckenabschnitt 2 Scheer – Riedlingen
- 24** **RIEDLINGEN**
 Etappe 3
 Streckenabschnitt 1 Riedlingen – Rottenacker
 Etappe 3
 Streckenabschnitt 2 Rottenacker – Ehingen
- 30** **EHINGEN**
 Etappe 4
 Ehingen – Ulm
- 35** **IMPRESSUM**

DonauBlicke

EINZIGARTIGE RADETAPPENTOUR ENTLANG DER
 DONAU ZWISCHEN DONAUESCHINGEN UND ULM

Familien mit Kindern, Gruppen, sportlich ambitionierten Radlern und all jenen, die genussvoll und mit viel Spaß entlang der Donau radeln möchten, bieten die DonauBlicke exklusive Tipps und Attraktionen. Perfekt für alle, die sowohl die Länge der Radtour als auch die Dauer ihres Aufenthaltes in einer der ausgewählten Unterkünfte dieser reizvollen Region selbst bestimmen möchten. Lassen Sie sich inspirieren!

DonauBlicke – Übersicht Radetappentour



Genießen Sie die DonauBlicke entlang der Donau zwischen Donaueschingen und Ulm

Herzlich willkommen am zweitlängsten Fluss Europas. Über 2.800 Kilometer schlängelt sich die Donau von ihrer Quelle in Donaueschingen bis hin zum Schwarzen Meer.

Einen der schönsten Abschnitte entlang der Donau finden Sie im Tal der Jungen Donau. Genießen Sie herrliche DonauBlicke auf dem Donauradweg. Der Streckenabschnitt im jungen Donautal führt Sie in die Landschaft der Baar, die idyllisch zwischen Schwarzwald und Schwäbischer Alb liegt, und erstreckt sich vom romantischen Donaudurchbruch über die Ausläufer Oberschwabens, bis in die quirlige Stadt Ulm.

Die Strecke ist jedoch nicht nur landschaftlich einmalig: Auch die vielen Sehenswürdigkeiten und Highlights entlang der Touren warten darauf, von Ihnen entdeckt zu werden!

Ihre Manuela Kiemer

Buchen Sie Ihre Übernachtungen direkt in den gewählten Betrieben.

Unsere Serviceleistungen für Sie rund ums Rad:

- Abschließbare Fahrradgaragen
- Trockenräume für Ausrüstung und Kleidung
- Organisation von nötigen Service- und Reparaturarbeiten an Ihrem Rad durch uns oder unsere Servicepartner entlang der Route
- E-Bike-Verleih und Ladestationen
- Organisierter Gepäckservice

Rückreise:

Ab jedem Routenpunkt können Sie mit dem Zug wieder zu Ihrem Startort zurückfahren. Bei der Planung und Buchung sind wir Ihnen gerne behilflich.

Sie können selbst entscheiden, ob Sie alle Etappen von Donaueschingen bis Ulm oder nur einen einzelnen Abschnitt fahren möchten – ganz individuell nach Ihrem Belieben.

Genießen Sie Ihren individuellen Radurlaub mit vielen DonauBlicken – wir freuen uns auf Sie!

Donaueschingen

Kultur & Natur

Die Quelle des zweitlängsten europäischen Flusses – ein Muss für jeden Radler auf dem Donauradweg.

Donaueschingen

Entdecken Sie die Stadt an der Donauquelle

Dort, wo die Reise der Donau beginnt, erwartet Sie der Erholungsort Donaueschingen mit einer lebendigen Verbindung aus Tradition und Moderne. Bummeln Sie entlang der hübschen Innenstadt bis zum Fürstlich Fürstenbergischen Schloss und in den weitläufigen Schlosspark, bestaunen Sie die Donauquelle und entdecken Sie die Museumsvielfalt und die zahlreichen kulturellen Highlights.

Die Donauquelle – das Herzstück der Stadt

Ein Muss für jeden Donauliebhaber und Radler auf dem Donauradweg ist die weltbekannte Donauquelle im weitläufigen Schlosspark. Lassen Sie sich vom Zauber der elegant aufsteigenden Wasserbläschen faszinieren, bevor sich das Quellwasser auf seine lange Reise ins Schwarze Meer begibt.

Kultur und Natur

Die weiteren Besonderheiten der Stadt, wie die farbenfrohen Jugendstilgebäude, das Fürstlich Fürstenbergische Schloss oder der Donauzusammenfluss, laden ebenfalls zu einem Besuch ein. Nutzen Sie die vielfältigen Sportmöglichkeiten in herrlicher Natur, erkunden Sie auf abwechslungsreichen Radrundtouren die Quellregion Donau oder beginnen Sie hier Ihre Reise entlang der Donau.

Orte der Erholung

Nach einem aufregenden und abwechslungsreichen Tag kann man den

Abend in gemütlichen Restaurants und Cafés ausklingen lassen.

Einfache Anreise – facettenreiche Ausflüge

Durch die zentrale Lage zwischen Schwarzwald, Bodensee und der Schweiz ist die Donauquellstadt schnell und bequem erreichbar. Mit der Konus-Gästekarte lassen sich die öffentlichen Verkehrsmittel im ganzen Schwarzwald kostenlos nutzen. Der Bahnhof gewährleistet die Anreise sowohl mit der Regionalbahn, als auch mit dem IC. Autofahrer gelangen über die direkte Anbindung an die A 81 auf schnellem Wege in die Stadt.

TIPP

Erlebnissführung „Die Donauquelle“

April – September, sonntags um 10.30 Uhr, weitere Informationen bei der Tourist-Information (Tel. 0771 857-221)



Etappe 1

Von Donaueschingen nach Tuttlingen

X Hotels X Streckenhighlights X DonauBlicke

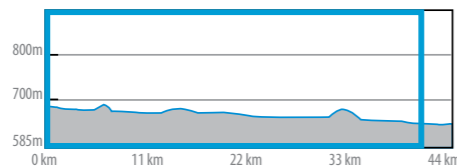


Besondere DonauBlicke

- 1 **Donauquelle**
im Fürstenbergischen Park Donaueschingen (0 km)
- 2 **Jagdschloss**
Entenburg in Pfohren (5,6 km)
- 3 **Burgruine Wartenberg**
bei der Stadt Geisingen (17,5 km)
- 4 **Donauversickerung**
zwischen Immendingen und Möhringen –
ein einzigartiges Naturschauspiel (24 km)
- 5 **Burgruine Honberg**
in Tuttlingen mit ausgezeichnetem Blick
über die Kreisstadt (36,5 km)

Etappen-Informationen

Distanz: 36,5 km
Höhenmeter: ca. 200 m
Steigung: Teils hügelig, teils flach
Belag: Asphalt, unbefestigter Weg



Streckenverlauf

- 0 km Donaueschingen
- 5,6 km Pfohren
- 8,9 km Neudingen
- 15,5 km Geisingen
- 19,2 km Hintschingen
- 20,2 km Zimmern
- 22,0 km Immendingen
- 30,5 km Möhringen
- 36,5 km Tuttlingen
- 20,0 km Mahlsetten

Flair Hotel Grüner Baum ^{★★★★S}



Herzlich willkommen...

am Ursprung der Donau im Naturpark Südschwarzwald! Genießen Sie Ihren Tag in der Residenzstadt Donaueschingen, in Freiburg, der Wutach- und Gauchachschlucht, am Bodensee oder in der Schweiz. Wir sind perfekter Ausgangspunkt inmitten einer abwechslungsreichen Naturlandschaft. Am Abend entführen wir Sie gerne auf eine kulinarische Reise, bevor Sie glücklich in Ihre Kissen sinken. Hier steht Familie, Tradition und Regionalität an erster Stelle. Wir freuen uns auf Ihren Besuch bei uns im Süden!

Preise: EZ ab 68 Euro p. P.
 DZ ab 48 Euro p. P.
 MBZ auf Anfrage



KONTAKT

Flair Hotel Grüner Baum
 Friedrich-Ebert-Straße 59 | 78166 Donaueschingen | Tel. 0771 80 91-0
 info@flairhotel-gruenerbaum.de | www.flairhotel-gruenerbaum.de



FlairGenuss Paket

Übernachten und schlemmen – auf badisch. Nehmen Sie sich eine Auszeit und genießen Sie während eines Kurzurlaubes grenzüberschreitende Geschmackserlebnisse in unserem Flair Hotel.

- 1x Begrüßungsgetränk
 - 2x Übernachtung in einem unserer gemütlichen Komfortzimmer
 - 2x Flair-Genießerfrühstück
 - 1x 3-Gang-Schwarzwald-Menü
 - 1x 4-Gang-Flair-Menü
 - 1x Besuch in der Therme Solemar in Bad Dür rheim
- Freie Nutzung von Bus und Bahn im ganzen Schwarzwald mit der Konus-Gästekarte

Lassen Sie sich verwöhnen!

Achtung-Fertig-Donauradweg

Genießen Sie zwei Tage an der Donauquelle bevor es los geht.

- 2x Übernachtung mit Flair-Frühstück
 - 1x 4-Gänge-Schwarzwaldmenü und Begrüßungsgetränk
- Freie Fahrt mit Bus und Bahn (KONUS)
 Informationen über die Donauquelle und den Donauradweg



Kultur & Natur

Einzigartiges
Naturphänomen:
Donauversickerung
beim Stadtteil Möhringen

Tuttlingen

Donaustrand Tuttlingen | © Stadt Tuttlingen

Tuttlingen

Diese Stadt überrascht

Tuttlingen – diese Stadt überrascht auf viele Arten. Als Weltzentrum der Medizintechnik, als Hochschulstadt, als wachsende Innenstadt mit vielen Möglichkeiten zum Bummeln und Flanieren. Mit Baden-Württembergs ältester Jugendstilkirche, der Festungsrue Honberg unweit des Zentrums, mit dem Freizeit- und Thermalbad „TuWass“ sowie einem kulturellen Angebot, das seinesgleichen sucht.

Die Donau ist in das Stadtleben integriert. Mit eigenen Stränden und einem schönen Park entlang des Ufers, sorgt sie für Erholung und Freizeitmöglichkeiten. Hier können Sie nach einem schönen Stadtbummel die Seele baumeln lassen und das Flair genießen. Die wichtigsten Routen des qualifizierten Rad- und Wanderwegenetzes führen direkt in die Stadt. Tuttlingen ist optimaler Ausgangsort für die fünf Premiumwanderwege „Donauwellen“ in der Region Donaueggenland. Naherholungsgebiete sind in Tuttlingen zum Greifen nahe, u. a. auch das wunderschöne Donautal, der Hegau, der Bodensee, der Schwarzwald und die Schwäbische Alb. Tuttlingen begeistert mit einem Fluss ohne Wasser beim Stadtteil Möhringen. Direkt am Donauradweg verbirgt sich das einzigartige geologische Naturphänomen der Donauversickerung mit einem besonderen Abenteuer. Im Sommer kann man trockenen Fußes im Flussbett spazieren. Und beim Stadtteil Nendingen sind Sie dann schon am Tor zum Donautal. Das sind nur ein paar Gründe für eine Reise nach Tuttlingen. Wann kommen Sie?

TIPPS

Ruine Honberg auf dem Tuttlinger Hausberg, mit wunderbarem Blick auf die Stadt. Zu Fuß ca. 20 Minuten von der Innenstadt entfernt. Kein Eintritt, frei zugänglich.

Tuttlinger Fruchtkasten stellt unter anderem die Wiege der Tuttlinger Industrie dar. Sa, So 14 – 17 Uhr, Eintritt frei!

Museum Tuttlinger Haus zeigt Stadtgeschichte. Ostern – 1. November: Di, Do, Sa, So 14 – 17 Uhr, Eintritt frei!

Städtische Galerie Di – So + Feiertage 11 – 18 Uhr, Eintritt frei!

Jugendstil-Kirche – die Evangelische Stadtkirche beeindruckt. Mai – September: So – Do 14 – 16 Uhr, Eintritt frei!



Etappe 1

Von Tuttlingen nach Fridingen

X Hotels X Streckenhighlights X Donaublicke



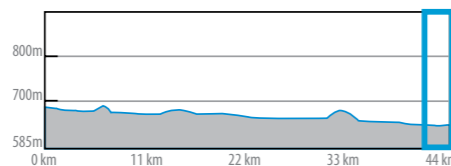
Besondere Donaublicke

- 5 Burgruine Honberg
Die Burgruine Honberg in Tuttlingen bietet einen ausgezeichneten Blick über die Kreisstadt (36,5 km)



Etappen-Informationen

Distanz: 14,5 km
Höhenmeter: ca. 50 m
Steigung: Teils hügelig, teils flach
Belag: Asphalt, unbefestigter Weg



Streckenverlauf

36,5 km Tuttlingen
41,5 km Nendingen
44,0 km Stetten
45,0 km Mühlheim
50,0 km Fridingen

Nebenstrecke von Tuttlingen nach
5,0 km Wurmlingen
20,0 km Mahlstetten

Streckenhighlights

- 1 Von Mitte Mai bis Mitte September ist in Fridingen das **Freibad** geöffnet. Das beheizte Bad mit Riesen-Wasserrutsche lädt im Sommer zu herrlichem Badevergnügen ein.

Freibad Fridingen
Telefon 07463 7558 | www.fridingen.de



- 2 Das Scharf Eck

Fridingen steht seit der Barockzeit in dem Ruf, ein „Künstlernest“ zu sein. Dazu beigetragen hat die Künstlerfamilie Bucher, die in einem der ältesten Bürgerhäuser der Stadt, im „Scharf Eck“, beheimatet war. Heute ist das „Scharf Eck“ als deutsche Wirtschaft und Museum der Öffentlichkeit zugänglich.

Rathaus Fridingen
Kirchplatz 2 | 78567 Fridingen
Telefon 07463 83 70 | www.scharfeck.de



TIPP

- 3 **Kloster Beuron**



**HERZLICH WILLKOMMEN
IM HAUS DER NATUR OBERER DONAU**

GROSSE INTERAKTIVE DAUERAUSSTELLUNG

kostenlos für Jung und Alt

Öffnungszeiten: Mo. bis Fr. 9 bis 17 Uhr
zusätzlich vom 1. April bis zum 1. November
samstags, sonn- und feiertags von 13 bis 17 Uhr

Haus der Natur Obere Donau
Wolterstraße 16, 88631 Beuron

www.naturpark-obere-donau.de
www.nazoberedonau.de



Etappe 2

Von Fridingen nach Scheer

X Hotels X Streckenhighlights X Donaublicke

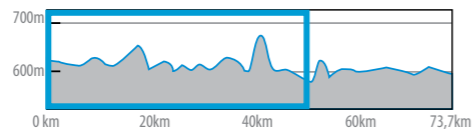


Besondere DonauBlicke

- 6 Mittelalterliche Burg Wildenstein
- 7 Amalienfelsen
29 Meter hohe Felswand im „Fürstlichen Park“ bei Inzigkofen (86,5 km)
- 8 Hohenzollernresidenz Schloss Sigmaringen (88,8 km)
- 9 Zündapp Museum der Brauerei Zoller-Hof Sigmaringen (88,8 km)
- 10 Schaukelweg an der Donau Sigmaringen (88,8 km)

Etappen-Informationen

Distanz: 49 km
Höhenmeter: ca. 200 m
Steigung: Teils hügelig, teils flach
Belag: Asphalt, unbefestigter Weg



Streckenverlauf

50,0 km Fridingen
61,4 km Beuron
68,8 km Hausen
71,0 km Neidlingen
76,4 km Thiergarten
79,4 km Gutenstein
86,5 km Inzigkofen
88,8 km Sigmaringen
99,0 km Scheer

5*** HOTEL-RESTAURANT
Donaublick

Ankommen | Wohlfühlen | Entspannen



Einzigartig in der Region:
Feng Shui-Zimmer



Wir bieten Ihnen:

- Fahrradkeller (abschließbar)
- E-Bike- und Fahrrad-Verleih
- Trockenraum
- Wäscheservice
- Kartenmaterial
- Fahrradabspritzplatz
- Gepäckservice
- E-Bike Ladestationen

Ausgezeichnet als „Fahrradfreundlicher Beherbergungsbetrieb“





GESCHICHTE, DIE BEGEISTERT.

Wie aus dem Fels emporgewachsen steht das zweitgrößte Stadtschloss Deutschlands hoch über der Donau. Schlossführungen erlauben einen Blick hinter die Kulissen einer wechselvollen Familiengeschichte einer der ältesten und bedeutendsten Adelsgeschlechter Europas.



HOHENZOLLERNSCHLOSS SIGMARINGEN

Unternehmensgruppe Fürst von Hohenzollern
Hohenzollernschloss Sigmaringen · Karl-Anton-Platz 8 · 72488 Sigmaringen · 07571/729-230
besichtigung@hohenzollern.com · www.hohenzollern-schloss.de

Sigmaringen

Die kleine Stadt mit großer Geschichte

Verwinkelte Gassen, historische Gebäude, die ruhig dahin fließende Junge Donau: Sigmaringen präsentiert sich als Postkartenidyll aus längst vergangenen Zeiten. Aber alt und verstaubt? Weit gefehlt!

Das bunte Treiben auf dem Wochenmarkt – was für eine Augenweide auf dem Marktplatz vor dem Rathaus, an dessen Westecke der Alemannenritter Sigmar über seine Stadt wacht. Erdbeeren probieren und nebenbei ein „Schwätzle“ mit den Einheimischen. Die Sigmaringer sind stolz auf ihre Stadt, Geschichte gibt's auf Schritt und Tritt: Verwaltungsgebäude der Preußenzeit, schicke Fachwerkhäuser, das Barockjuwel in Form der Kirche St. Johan – alles zu entdecken bei einer der regelmäßig angebotenen Stadtführungen.

Quirliges Leben findet sich am Donauufer. Hier blühen nicht nur liebevoll gepflegte Blumenrabatten, sondern auch Kinder- und Skaterherzen auf. Gemächlicher geht es auf dem „Schaukelweg“ oder am „blauen Hügel“ zu. Während Kinderlachen vom Vogelnest und dem Wasserspielbereich herüberschallt, können Sie im Bootshaus einen leckeren Kaffee oder ein kühles Bier genießen. Entspannt wandert Ihr Blick über die Donau zum Schloss, das auf seinem Felsen hoch über der historischen Altstadt thront. Josefsberg und Mühlberg bieten grandiose Aussichten auf Stadt und Schloss.

Ein Märchenschloss mit Türmchen, Erkern und Kaminen, wie es Walt Disney nicht schöner hätte „erfinden“ können. Flanieren Sie durch zahlreiche

prunkvolle Residenzsäle, die von der spannenden Geschichte des Schlosses und seiner Bewohner zeugen. Auch in die berühmte Waffenhalle führt der Rundgang durch das phantastische Monument.

Genug von der Stadtluft? Outdoor-Fans sind in Sigmaringen goldrichtig: Klettern, Kanufahren, Schwimmen, Radeln oder richtig „Austoben“ im neuen Flowpark – alles ist möglich! Ein Highlight in fünffacher Form: die Premiumwanderwege „DonauFelsenLäufe“. Sportlich aktiv oder als Genusswanderer – die herrliche Landschaft des Oberen Donautals ist ein Erlebnis – im lichten Grün des Frühjahrs, unter schützendem Blätterdach im Hochsommer, als Explosion der Farben im Herbst und ganz still im Winter.

TIPP

Kulinarische Wanderungen

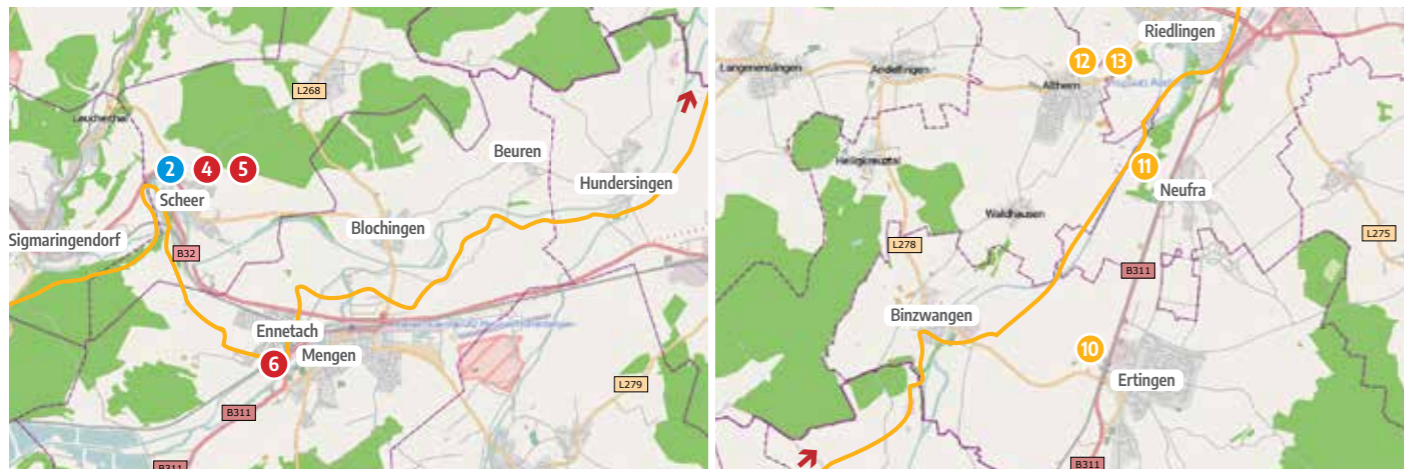
Tourist Info Sigmaringen
Fürst-Wilhelm-Straße 15 | 72488 Sigmaringen
Tel. 07571 106-224 | www.sigmaringen.de



Etappe 2

Von Scheer nach Riedlingen

X Hotels X Streckenhighlights X Donaublicke

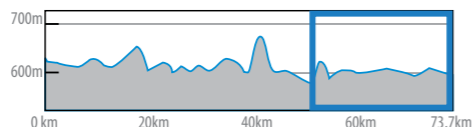


Besondere Donaublicke

- 10 Marienkapelle Ertingen
Deckenmalereien
- 11 Schloss Neufra
Hängende Gärten
- 12 Historische Fachwerkhäuser
der Stadt Riedlingen
- 13 Heimatmuseum
in der „Schönen Stiege“ Riedlingen

Etappen-Informationen

Distanz: 24,7 km
 Höhenmeter: ca. 50 m
 Steigung: Teils hügelig, teils flach
 Belag: Asphalt, unbefestigter Weg



Streckenverlauf

99 km Scheer
 101 km Ennetach
 110 km Hundersingen
 115,5 km Binzwangen
 117,7 km Ertingen
 122,2 km Neufra
 123,7 km Riedlingen

Hotel – Restaurant Donaublick



Wir bieten Ihnen:
 Abgeschlossener Fahrradkeller, Trockenraum,
 Kartenmaterial, Gepäckservice für Ihre Etappe,
 Fahrrad- und E-Bike-Verleih, Fahrradabspitzplatz,
 E-Bike Ladestationen



Ankommen, Wohlfühlen und Entspannen

Herrlich idyllisch, direkt am Donauradweg gelegen, bietet unser Hotel mit seinem persönlichen Flair vor allem Radlern das besondere Wohlfühl-erlebnis: Nach einem erlebnisreichen Tag im Fahrradsattel können Sie den Fahrradabspitzplatz nutzen, bevor Sie Ihr Rad sicher im Fahrradkeller einschließen. In unserem charmanten 3-Sterne Hotel Superior erwartet Sie alles was Sie sich zum Wohlfühlen wünschen. Lassen Sie den Tag entspannt in unserem Restaurant ausklingen und speisen Sie genussvoll auf unserer idyllischen Gartenterrasse.

Preise: EZ/ÜF ab 79 Euro p. P.
 DZ/ÜF ab 52 Euro p. P.

KONTAKT

Hotel-Restaurant Donaublick
 Bahnhofstraße 21 - 28 | 72516 Scheer | Tel. 07572 763 80
 info@donaublick.de | www.donaublick.de

2





© Rainer Löbe



© Rainer Sturm, pixelio.de



© Rainer Sturm, pixelio.de

Ihr persönlicher Bonuscode: DONDDE
sichern Sie sich € 30,- Rabatt auf Ihren Radurlaub
pro Buchung ist nur 1 Bonuscode einlösbar in den Saisonen 2021 + 2022



Reisen ohne Gepäck - wir transportieren Ihre Koffer!

velotours
TOURISTIK

... wie Urlaub, nur schöner!

Bücklestraße 13
D-78467 Konstanz
Tel.: +49 (0)7531/9828-0
info@velotours.de

www.velotours.de

SPÜRE DIE FREIHEIT

MIT POWER, SPASS UND GESUNDHEIT
IN JEDEM ALTER

Bleiben Sie gesund und genießen Sie den Sommer in unserem schönen Ländle.

*Herzlichst Ihr
Stefan Steuck*



Große Auswahl an NEUEN
E-BIKE-MODELLEN auf Lager

Umfangreiche Leihräder-Flotte
von sportlichen MTBs bis hin zu
klassischen Cityrädern

Professionelle Ergonomieberatung

Fachwerkstatt bei uns im Haus

Finanzierung und Leasing möglich

TOP
SERVICE
CHECK

🏠 Powerbike Steuck
Rötenweg 2
88518 Herbertingen

🌐 www.powerbike-steuck.de

✉ info@powerbike-steuck.de

☎ 07586 - 430



POWERBIKE
STEUCK

IHR
E-BIKE PROFI
DER REGION IN HERBERTINGEN


Streckenhighlights

- 4 Romantisch und idyllisch liegt die ehemalige Residenzstadt Scheer mit ihrem prächtigen, frühmittelalterlichen Schloss direkt am Donauradweg. Mit zahlreichen Rad- und Wanderwegen ist sie ein ideales Ausflugsziel – für Radler, Wanderer und Erholungssuchende – auch der Dichter und Pfarrer Eduard Mörike war hingerissen vom Charme der Stadt und war hier gerne Gast.



Stadt Scheer
Hauptstraße 1 | 72516 Scheer
Telefon 07572 761 60 | stadtscheer@scheer-online.de

- 5 Die Pfarrkirche St. Nikolaus ist ein katholisches Kirchengebäude in der Stadt Scheer. Die Kirche mit gotischem Astkreuz wurde im 14. Jahrhundert auf einem der letzten Kalkfelsen des Weißjura, bevor die Donau in einer weiten Schleife die Schwäbische Alb verlässt, erbaut.



St. Nikolaus
Kirchberg 18 | 72516 Scheer

- 6 Gaggi NudelHaus

Seit über 90 Jahren produziert das Familienunternehmen Buck feinste Nudelspezialitäten nach traditionellen Rezepturen. Machen Sie einen Ausflug zum Gaggi NudelHaus und erleben Sie bei einer Führung (nach Voranmeldung von Mo – Do möglich) die Herstellung Ihrer Lieblingsnudel hautnah. Im Gaggi NudelLaden bekommen Nudelfans alles, was ihr Herz und Gaumen begehrt.

Öffnungszeiten Gaggi NudelLaden:

Mo – Fr 9 – 13 Uhr, 14 – 18 Uhr

Sa 9 – 13 Uhr



Gaggi NudelHaus
Mühlstraße 8-10 | 88512 Mengen-Ennetach
Telefon 07572 759-444 | www.gaggi-nudelhaus.de



Riedlingen

**Kultur, Natur
& Barock**
Das traditionsreiche
Städtchen Riedlingen

© Harry Tremp

Riedlingen

Historische Altstadt umgeben von malerischer Landschaft

Zwischen Bussen und Schwäbischer Alb, inmitten einer Bilderbuchlandschaft mit weiten Wiesen und Feldern, liegt das traditionsreiche Städtchen Riedlingen. Liebens- und erhaltenswert. Die historische Altstadt steht als Gesamtensemble unter Denkmalschutz. Sagenumwobene Türme und Tore, stolze Bürgerhäuser, Fachwerkgiebel, schöne Plätze und verwinkelte Gassen voller Geschichte prägen das Gesicht der Donaustadt. Seit Menschengedenken nisten auf dem Rathausgiebel alljährlich Störche.

Der Donauradweg und die Wanderwege laden ein, die Natur zu erkunden. Erleben Sie Riedlingen und seine Umgebung. Nicht nur Naturliebhaber kommen hier auf ihre Kosten. Die Altstadt lockt mit vielen engen Gassen und lädt ein zum Bummeln und Verweilen. Sowohl ein Besuch im Museum „Schöne Stiege“, in der städtischen Galerie im „Spital zum Heiligen Geist“ als auch im Feuerwehrmuseum lohnt sich. Sehenswert sind zudem die barocke Weilerkapelle und das ehemalige Kapuzinerkloster.

Wir freuen uns auf Ihren Besuch!



Stadt Riedlingen
Marktplatz 1 | 88499 Riedlingen
Telefon 07371 183-0 | info@riedlingen.de
www.riedlingen.de



© F. & H. Schneider



© Thomas Warnack



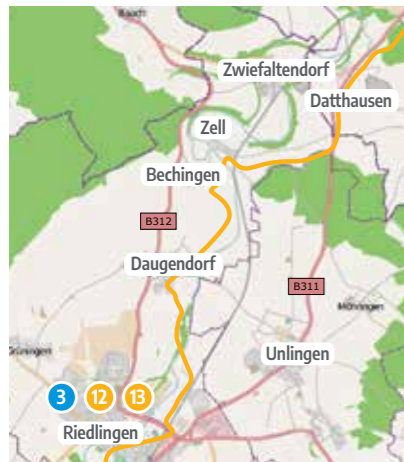
© Uwe Laub



Etappe 3

Von Riedlingen nach Rottenacker

X Hotels X Streckenhighlights X Donaublicke

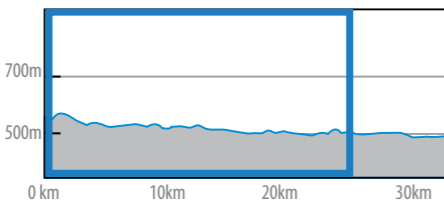


Besondere Donaublicke

- 12 Historische Fachwerkhäuser in Riedlingen
- 13 Heimatmuseum in der „Schönen Stiege“ Riedlingen
- 14 Galerie Schloss Mochental mit Besenmuseum

Etappen-Informationen

Distanz: 25,3 km
 Höhenmeter: ca. 100 m
 Steigung: eher flach
 Belag: Asphalt, unbefestigter Weg



Streckenverlauf

123,7 km Riedlingen
 132,2 km Zell
 136,0 km Datthausen
 140,2 km Obermarkt
 145,4 km Untermarkt
 149,0 km Munderkingen
 153,0 km Rottenacker

Hotel Gudrun



Im Jahr 2019 neu gebauten Hotel Gudrun in Riedlingen, direkt am Donauradwanderweg, können Sie Ihren schönsten Urlaub in Oberschwaben erleben. Mit modernster Zimmerausstattung und einer tollen Lage, direkt am Stadtzentrum, ist nicht nur das Leben direkt vor der Tür, sondern sind auch ruhige Plätze ganz in der Nähe, an denen Sie die Seele baumeln lassen und sich erholen können. Essen Sie im Restaurant „Rosengarten“ direkt nebenan und profitieren Sie von der Qualität und großzügigen Auswahl eines echten Feinschmecker-Restaurants. Selbstverständlich bieten wir Ihnen ein vielfältiges Frühstück für einen guten Start in den Tag an. Eine großräumige, voll ausgestattete Fahrradgarage bietet die notwendige Sicherheit für Ihr Fahrrad.

Preise: EZ/ÜF ab 78,50 Euro p. Zimmer
 DZ/ÜF ab 99,00 Euro p. Zimmer

KONTAKT

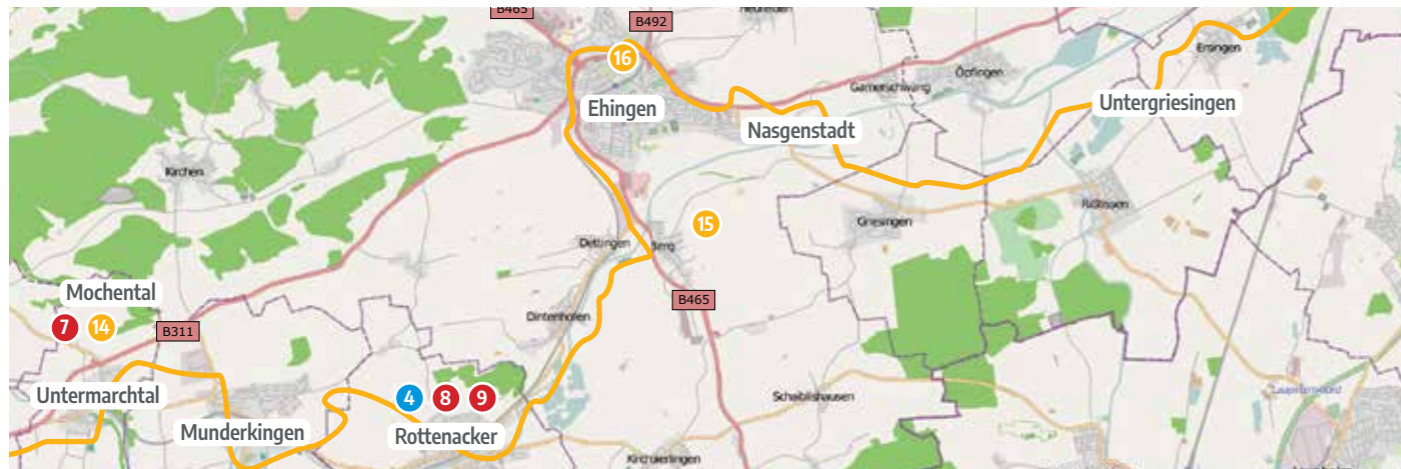
Hotel Gudrun | Familie Blank
 Gammertingerstraße 25/2 | 88499 Riedlingen | Tel. 07371 929 66 81
 info@hotel-riedlingen.de | www.hotel-riedlingen.de

3

Etappe 3

Von Rottenacker nach Ehingen

X Hotels X Streckenhighlights X Donaublicke



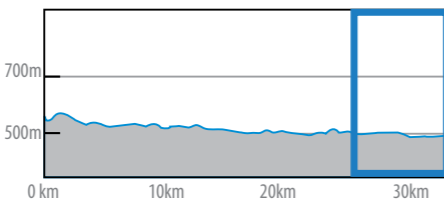
Besondere Donaublicke

- 14 Galerie Schloss Mochental mit Besenmuseum
- 15 Museumle im alten Brauhaus
- 16 Multimedia Bierkulturstadt-Rundgang (Ehingen App)



Etappen-Informationen

Distanz: 12 km
 Höhenmeter: ca. 100 m
 Steigung: eher flach
 Belag: Asphalt, unbefestigter Weg



Streckenverlauf

153,0 km Rottenacker
 158,0 km Dettingen
 161,0 km Ehingen

Rosi's Dorfwirtschaft



Am Rande der Schwäbischen Alb und des Biosphärengebiets „Schwäbische Alb“ mitten im Herzen von Rottenacker liegt „Rosi's Dorfwirtschaft“. Nur wenige Meter vom Donauradweg erwartet Sie hier gemütliche Einkehr mit schwäbischen Spezialitäten. Wir freuen uns, Sie in unserem Haus begrüßen zu dürfen. Lassen Sie sich von unserer regionalen Küche sowie von unserem freundlichen Personal verwöhnen. Nach Absprache öffnen wir für Ihre Feier oder Ihren Ausflug auch nach Vereinbarung.

Wir wünschen Ihnen schöne Stunden in Rosi's Dorfwirtschaft

Zimmerpreise:

EZ/ÜF ab 65,00 Euro p. Nacht
 DZ/ÜF ab 88,00 Euro p. Nacht
 inkl. Frühstück

KONTAKT

Rosi's Dorfwirtschaft | Manfred Kraus
 Bogenstraße 19 | 89616 Rottenacker | Tel. 07393 598 82 03
 info@rosis-dorfwirtschaft.de | www.rosis-dorfwirtschaft.de

4

Streckenhighlights

- 7 1200 Jahre „gelebte“ Geschichte: **Kloster Obermarchtal** besitzt die besondere Atmosphäre, den Ort und den Raum – für Ruhe, Besinnung, Begegnung und Gemeinschaft, zur Inspiration und zum konzentrierten Arbeiten, für Feste und Feiern, sowie zum Singen, Musizieren und fröhlichen Beisammensein.



[Klosteranlage 2/1 | 89611 Obermarchtal](#)
 Telefon 07375 95 05 20 | obermarchtal@tagungshaus.net

- 8 **Heimatmuseum „Wirtles Haus“**, direkt bei Rosi's Dorfwirtschaft gelegen, gibt einen Einblick in die Zeit um 1900, erbaut 1470 und im Jahr 2000 grundlegend saniert.



www.museum-rottenacker.de

- 9 **Aktives Technikdenkmal Rottenacker**
 Seit über 100 Jahren liefert die Donau in Rottenacker Kraft für Industrie und Stromerzeugung. Mehr erfahren Sie am Denkmal bei der alten Donaubrücke, das vom örtlichen Heimatverein und der Gemeinde mit einem europäischen Zuschuss erbaut wurde.



www.rottenacker.de/industriedenkmal

Ehingen (Donau)

Die Stadt der vielen Biere

Im Mittelalter waren die Städte voll von kleinen Brauereien. Sie sind fast alle verschwunden. Doch in Ehingen an der Donau hat sich diese wunderbare Vielfalt erhalten. In fünf selbstständigen Brauereien mit historischen Wurzeln kocht hier noch der Sudkessel – 53 verschiedene Biersorten kommen aus den Zapfhähnen. Zu Recht trägt der Ort deshalb den Titel „Bierkulturstadt“.

Man kann die Bierkultur dort auf vielfältige Art und Weise erleben. Ob Braueinführung, Brauseminar, Bierradweg, BierKulturHotel, Lifestyle Wirtshaus, Reiseangebote oder auf einem Audio-Stadtrundgang mit Heike und Tom, der die Gäste in die faszinierende Geschichte der Ehinger Bierkultur entführt. Kurzweilig und witzig ist das – und voller kleiner Geschichten. Von Mönchen ist da die Rede und von ihren Fastenspeisen, von Hopfen und Malz und allerlei Besonderheiten der Bierherstellung. Im Nu hat man so ganz unkompliziert die malerische Altstadt mit ihren Gassen und Braustätten erkundet und obendrein noch was gelernt. Wem es nach mehr ist, der geht auf den 14 Kilometer langen Bierwanderweg, der Stadt und Land verbindet. Als erster baden-württembergischer Stadtsparziergang überhaupt wurde er vom Deutschen Wanderverband zertifiziert. Alle fünf Gaststätten der Brauereien Berg, Adler, Schwanen, Rössle und Schwert sowie zahlreiche Biergärten liegen auf seiner Route – und ein paar stimmungsvolle Abschnitte entlang der Donau natürlich auch.

www.bierkulturstadt.info

TIPPS

Der junge Adler

Seit April 2020 dampft wieder der Kessel. Unter dem Namen „Goldener Adler“ wird ein historisches Bier gebraut und in der Wirtsstube von „Paulas Alb“ mit allerlei Köstlichkeiten serviert. www.adlerehingen.de

Brauen und backen

Seit 1466 hat die Ehinger Brauerei Berg das Recht zum Sieden und zum Backen. In der alten Brau- und Backstube können Gäste das Handwerk der Brauer und Bäcker erleben. www.bergbier.de

Hotel der Bierkultur

Der Schwanen ist eine von fünf historischen Braustätten in Ehingen. Dort gibt es nicht nur Brauseminare, sondern auch ein Hotel, das ganz dem Thema Bier gewidmet ist: In Biersuiten und Bierkistenzimmern kann man stimmungsvoll übernachten. www.schwanen-ehingen.de

Tourist Info Ehingen

Marktplatz 1 | 89584 Ehingen

Tel. 07391 50 32 16 | tourismus@ehingen.de



BrauereiWirtschaft Berg



Herzlich willkommen in der BrauereiWirtschaft

Mitten im Dorf begrüßt Sie die BrauereiWirtschaft. In ungezwungener und stilvoller Brauhausatmosphäre können Sie hier gemütliche Stunden erleben. Entdecken Sie unsere Biere frisch gezapft und lassen Sie sich vom Team der BrauereiWirtschaft mit schwäbischen Gerichten verwöhnen.

Seit 1757 ist die Berg Brauerei im Besitz der Familie Zimmermann. Aus dieser Tradition heraus ist es uns in der Brauerei eine liebgewordene Pflicht, dass die Rohstoffe aus der Region kommen. Dieses Engagement setzt sich auch in der BrauereiWirtschaft, die mit drei „Schmeck den Süden“-Löwen ausgezeichnet ist, fort.

KONTAKT

BrauereiWirtschaft Berg
Graf-Konrad-Straße 21 | 89584 Ehingen-Berg | Tel. 07391 77 17 33
wirtschaft@bergbier.de | www.bergbier.de | Öffnungszeiten: tägl. ab 10 Uhr



BrauereiGarten

Idyllisch zwischen Ulrichsfestplatz, Sudhaus und BrauereiWirtschaft gelegen und eingerahmt von alten Obstbäumen ist der BrauereiGarten der BrauereiWirtschaft ein herrlicher Biergarten. Geöffnet ab Mai bis Ende August, freitags und samstags ab 17 Uhr. Sonntags ab 11 Uhr.

Brau-&BackStube

Erleben Sie bierige Momente in einem einmaligen Ambiente. Brauen Sie Ihr eigenes Bier, erfahren Sie was Brot und Bier gemein hat und lernen Sie Bier noch besser kennen.

- BierBrauKurs
- Bier-&BrotBackZeit
- Bierverskostung mit Biersommelier(e)

BrauereiLädele

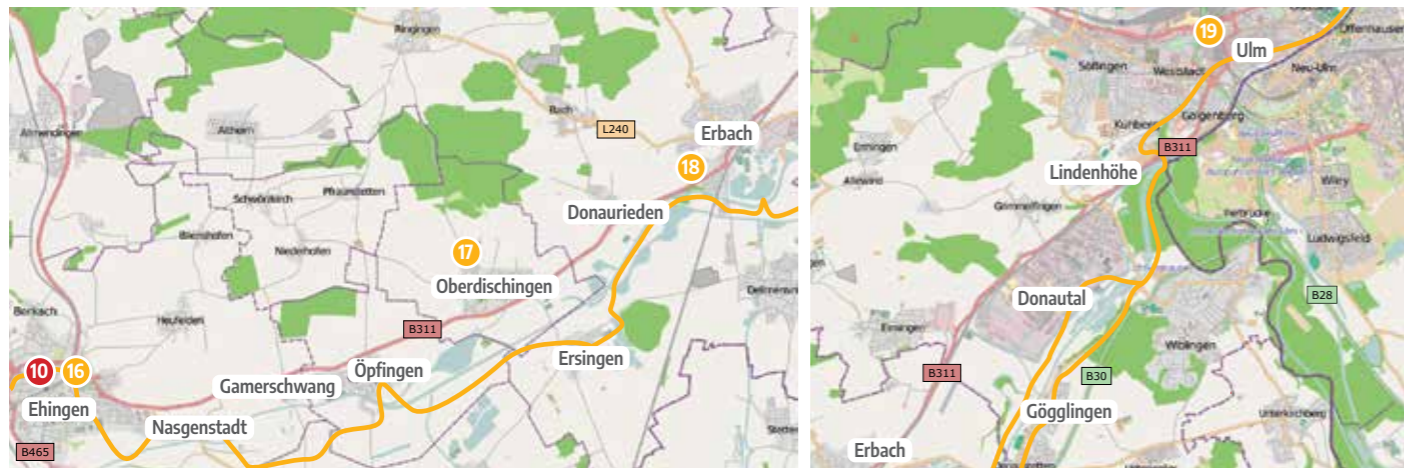
Im BrauereiLädele der BrauereiWirtschaft gibt es viele Produkte zum, ums und vom Bier. Es darf nach Herzenslust gestöbert werden, denn hier finden Sie allerlei große und kleine Geschenke, aber auch Bieriges zum selber genießen.



Etappe 3

Von Ehingen nach Ulm

X Hotels X Streckenhighlights X DonauBlicke

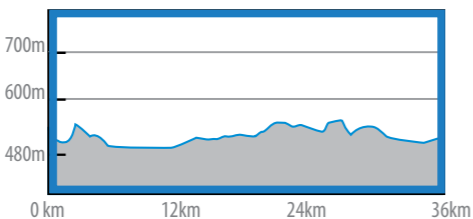


Besondere DonauBlicke

- 16 Multimedia Bierkulturstadt-Rundgang (Ehingen App)
- 17 Dreiflügliges Kanzleigebäude am Schlossplatz Oberdischingen
- 18 Renaissance-Schloss Erbach
- 19 Fischer- und Gerberviertel in Ulm

Etappen-Informationen

Distanz: 36 km
 Höhenmeter: ca. 150 m
 Steigung: eher flach
 Belag: Asphalt, unbefestigter Weg



Streckenverlauf

161,0 km Ehingen
 164,4 km Nasgenstadt
 168,0 km Öpfingen
 173,0 km Oberdischingen
 173,4 km Ersingen
 175,2 km Donaurieden
 182,0 km Erbach
 185,0 km Unterweiler
 188,0 km Göggingen
 197,0 km Ulm

Oberschwäbische Bierkultur!



Besuchen Sie Deutschlands 1. Bierkrugmuseum

und gehen Sie mit rund **1200 BIERKRÜGEN** aus den Jahren 1550 bis 1925 auf eine spannende Reise durch die Geschichte des Bieres.



Jedes Wochenende Live-Musik!

SCHUSSENRIEDER Erlebnisbrauerei mit Deutschlands 1. Bierkrugmuseum
 Wilhelm-Schussen-Straße 12 | 88427 Bad Schussenried | Telefon 07583 404-11
 info@schussenrieder.de | www.schussenrieder.de | [f](https://www.facebook.com/SchussenriederBrauerei) / SchussenriederBrauerei



Museumsschänke



Biergarten



meine BRAUEREI. mein BIER.

Impressum

Konzeption, Text & Gestaltung

MarCo Consulting

Granheimerstraße 81 | 88512 Mengen

Telefon: 07572 / 949 26 | Internet: www.marcoconsulting.de

Sowie vom Hotel-Restaurant Donaublick | Manuela Kiemer

Karten

Daten von OpenStreetMap – Veröffentlicht unter CC-BY-SA 2.0

Bildnachweise

Die Stadtverwaltungen, Partner aus Hotellerie, Gastronomie und Freizeit, pixelio.de, fotolia.com, pixabay.com

Copyright

MarCo Consulting 2020

Das Gesamtwerk und seine Teile sind urheberrechtlich geschützt. Alle Rechte vorbehalten.

Alle Angaben in diesem Booklet entsprechen dem Stand der Drucklegung. Änderungen der Leistungen und Preise vorbehalten, ebenso die Berichtigung von Irrtümern, Druck- und Rechenfehlern.

www.v-bs.de

Gut beraten.
Besser beraten.
Genossenschaftlich
beraten!

Weil für jeden etwas
anderes wichtig ist.

Morgen
kann kommen.

Wir machen den Weg frei.

Die **Genossenschaftliche Beratung** betreut Sie in allen Ihren Finanz- und Vorsorgeangelegenheiten. Ganz individuell. Weil jedem etwas anderes wichtig ist. **Vereinbaren Sie gleich einen Termin.** Rufen Sie an (07572 7628-0) oder besuchen Sie uns im Internet.

 **Volksbank
Bad Saulgau** | Kompetenz
Fairness
Vertrauen

Gaggi

NudelHaus

Ein feines Stück Oberschwaben.

Machen Sie einen Ausflug zum Gaggi NudelHaus – direkt am Gaggi Werk – und erleben Sie bei einer Führung durch die NudelProduktion die Herstellung Ihrer Lieblingsnudel hautnah. Im Gaggi Nudel-Laden bekommen Nudelliebhaber alles, was ihr Herz und Gaumen begehrt.

Gaggi NudelHaus, Mühlstraße 8-10, 88512 Mengen-Ennetach, Tel: 07572/759444
info@gaggi-nudelhaus.de, www.gaggi-nudelhaus.de



Öffnungszeiten
Gaggi NudelLaden:
Mo-Fr 9-13 u. 14-18 Uhr, Sa 9-13 Uhr
Führungen NudelProduktion:
Von Montag bis Donnerstag
nach Voranmeldung möglich!

