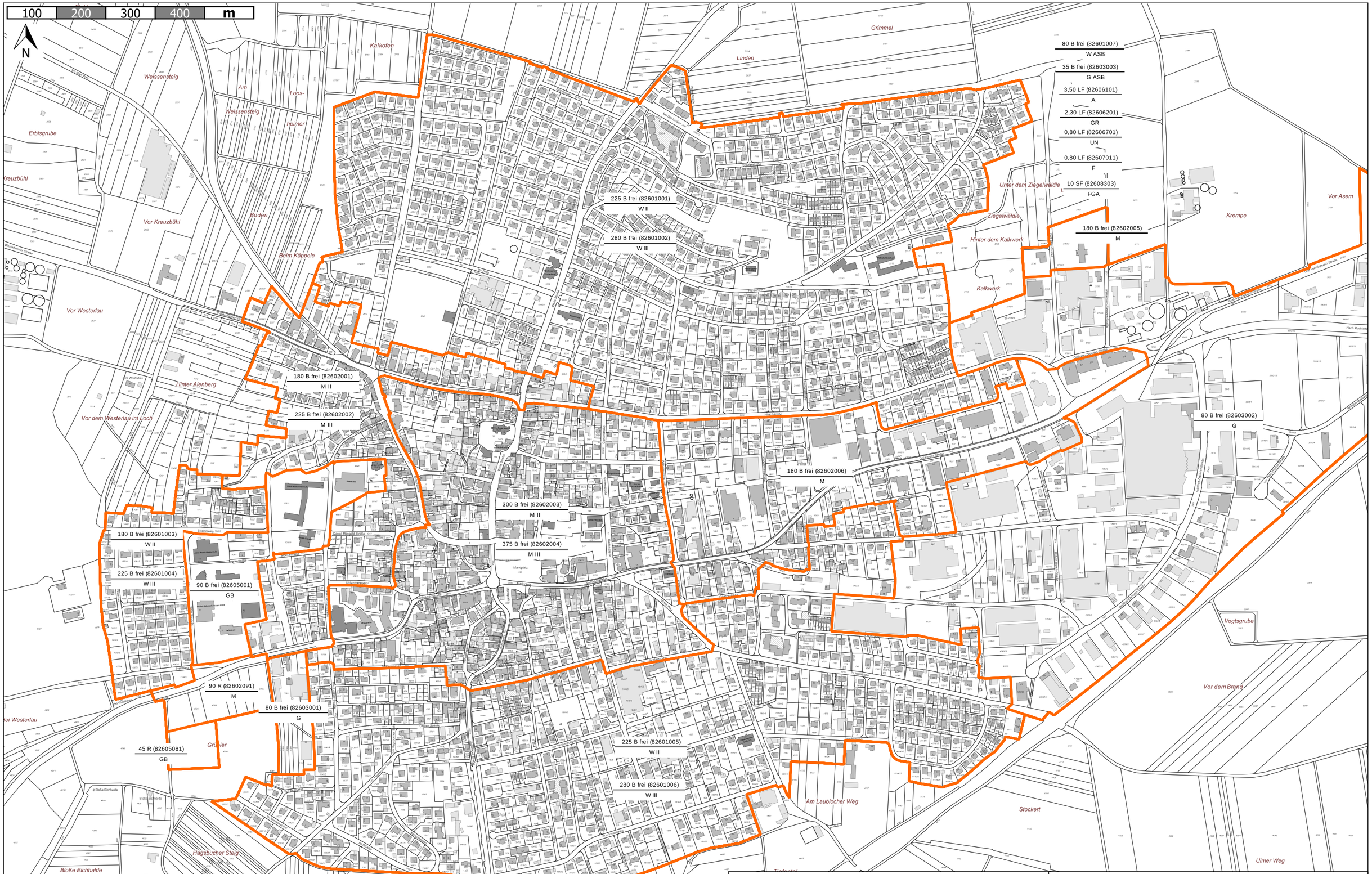

EHINGEN (Donau)

GUTACHTERAUSSCHUSS
Lindenstraße 22-24
89584 Ehingen

Maßstab: 1 : 7000
Erstellt am: 21.10.2022
Erstellt von: Gutachterausschuss

Laichingen Karte 1

Bodenrichtwerte zum Stichtag 01.01.2022
Beschlussfassung durch GuA 18.10.2022

Auszug aus dem GIS der ohne Gewähr für den neuesten Stand!
Vervielfältigungen dürfen nicht an Dritte abgegeben werden!
© Geobasisdaten (ALKIS): LGL-BW, www.lgl-bw.de, AZ: 2851.9-3/243

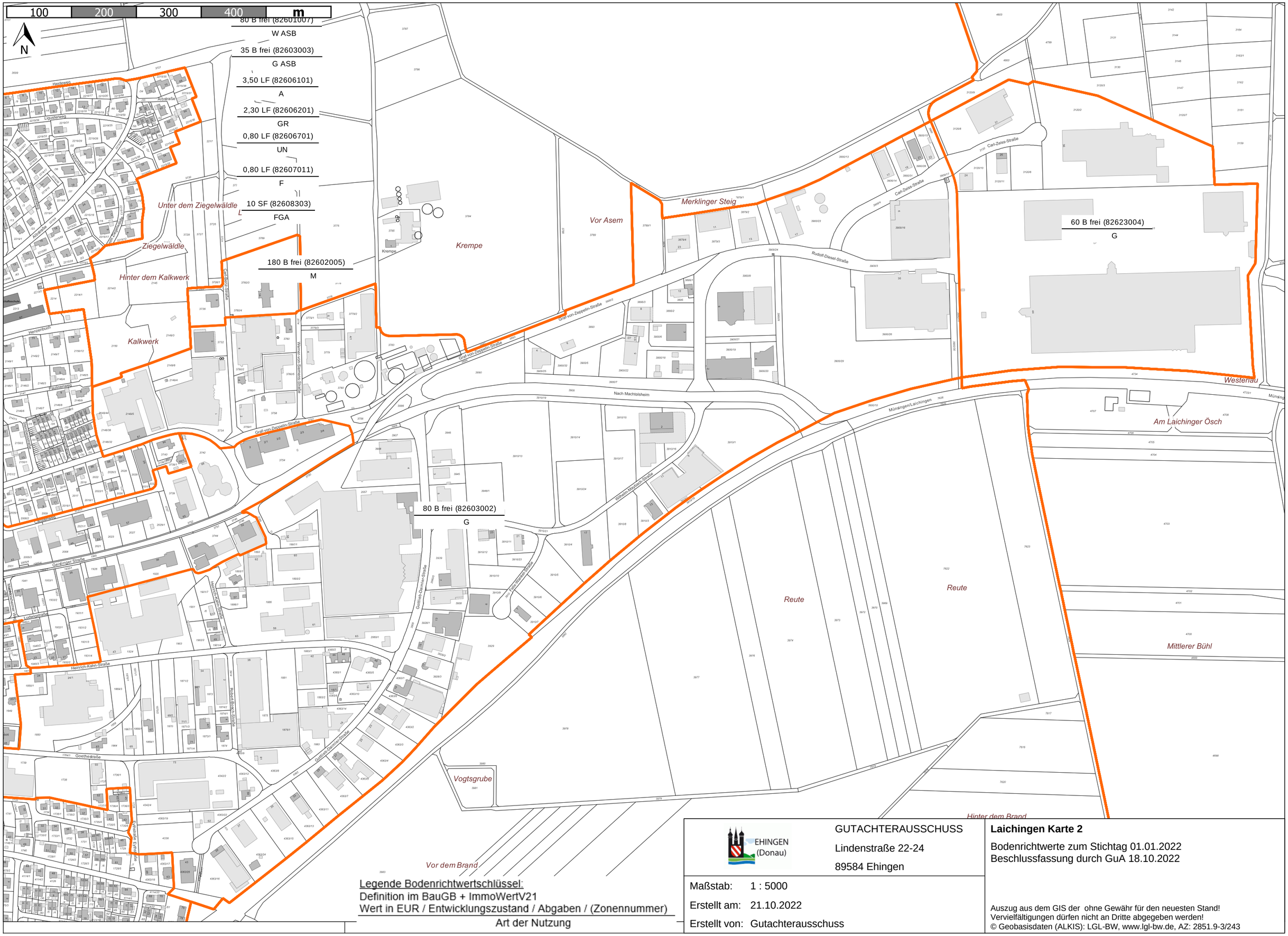

Legende Bodenrichtwertschlüssel:
Definition im BauGB + ImmoWertV21
Wert in EUR / Entwicklungszustand / Abgaben / (Zonennummer)
Art der Nutzung

EHINGEN (Donau)

GUTACHTERAUSSCHUSS
Lindenstraße 22-24
89584 Ehingen

Maßstab: 1 : 5000
Erstellt am: 21.10.2022
Erstellt von: Gutachterausschuss

Laichingen Karte 2

Bodenrichtwerte zum Stichtag 01.01.2022
Beschlussfassung durch GuA 18.10.2022

Auszug aus dem GIS der ohne Gewähr für den neuesten Stand!
Vervielfältigungen dürfen nicht an Dritte abgegeben werden!
© Geobasisdaten (ALKIS): LGL-BW, www.lgl-bw.de, AZ: 2851.9-3/243

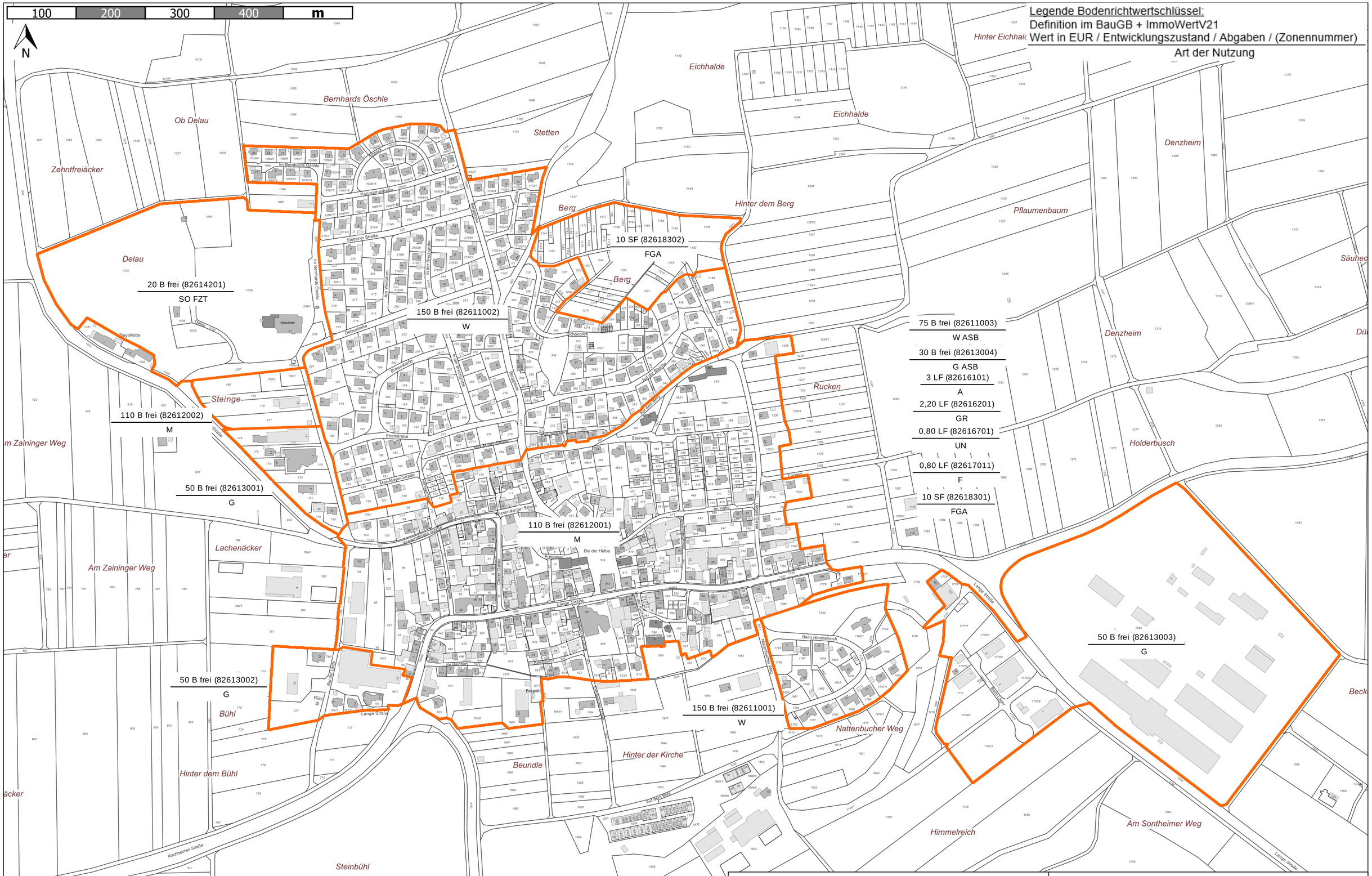

GUTACHTERAUSSCHUSS
Lindenstraße 22-24
89584 Ehingen

Maßstab: 1 : 5000
Erstellt am: 21.10.2022
Erstellt von: Gutachterausschuss

Feldstetten/Laichingen

Bodenrichtwerte zum Stichtag 01.01.2022
Beschlussfassung durch GuA 18.10.2022

Auszug aus dem GIS der ohne Gewähr für den neuesten Stand!
Vervielfältigungen dürfen nicht an Dritte abgegeben werden!
© Geobasisdaten (ALKIS): LGL-BW, www.lgl-bw.de, AZ: 2851.9-3/243

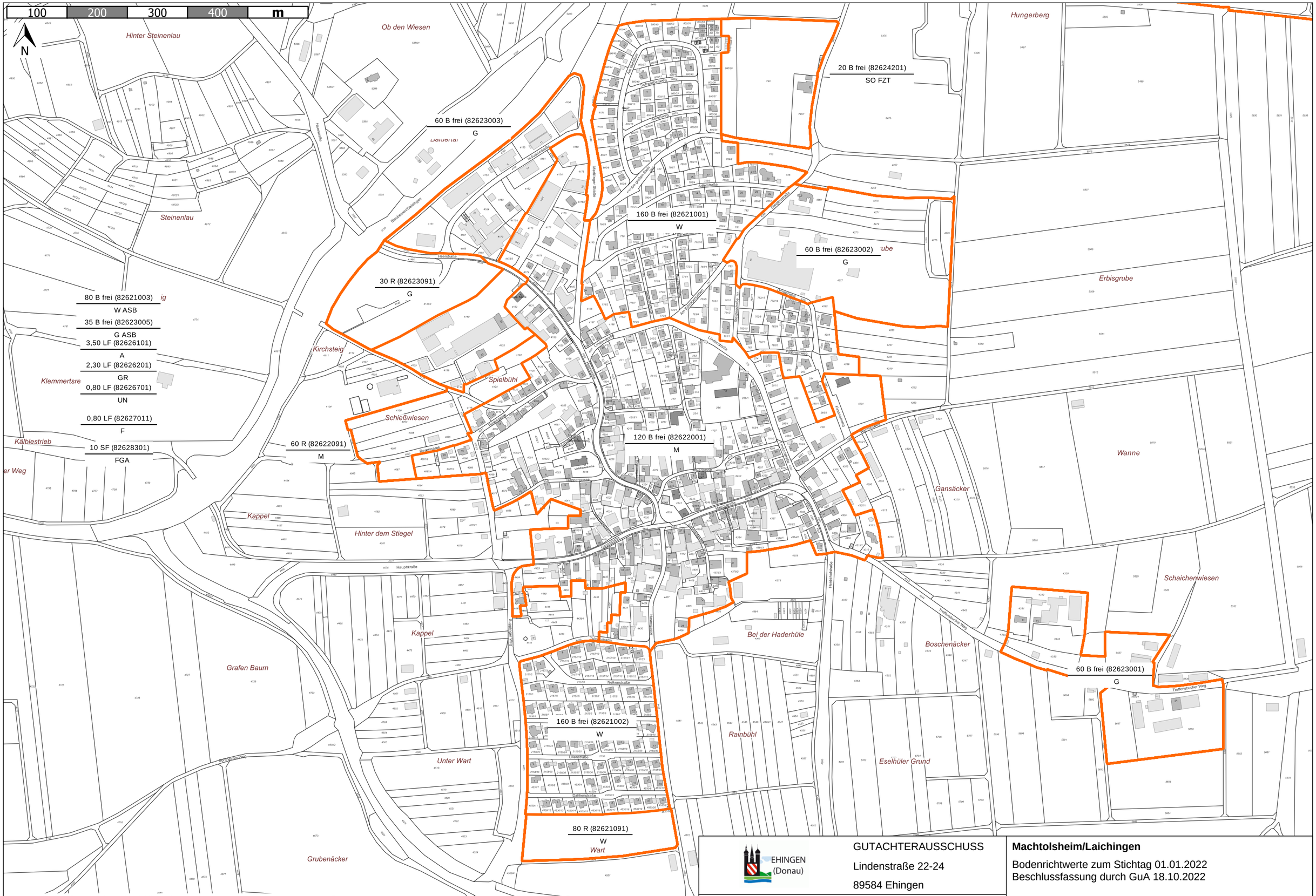

Legende Bodenrichtwertschlüssel:
Definition im BauGB + ImmoWertV21
Wert in EUR / Entwicklungszustand / Abgaben / (Zonennummer)
Art der Nutzung

EHINGEN (Donau)

GUTACHTERAUSSCHUSS
Lindenstraße 22-24
89584 Ehingen

Maßstab: 1 : 5500
Erstellt am: 21.10.2022
Erstellt von: Gutachterausschuss

Machtolsheim/Laichingen

Bodenrichtwerte zum Stichtag 01.01.2022
Beschlussfassung durch GuA 18.10.2022

Auszug aus dem GIS der ohne Gewähr für den neuesten Stand!
Vervielfältigungen dürfen nicht an Dritte abgegeben werden!
© Geobasisdaten (ALKIS): LGL-BW, www.lgl-bw.de, AZ: 2851.9-3/243

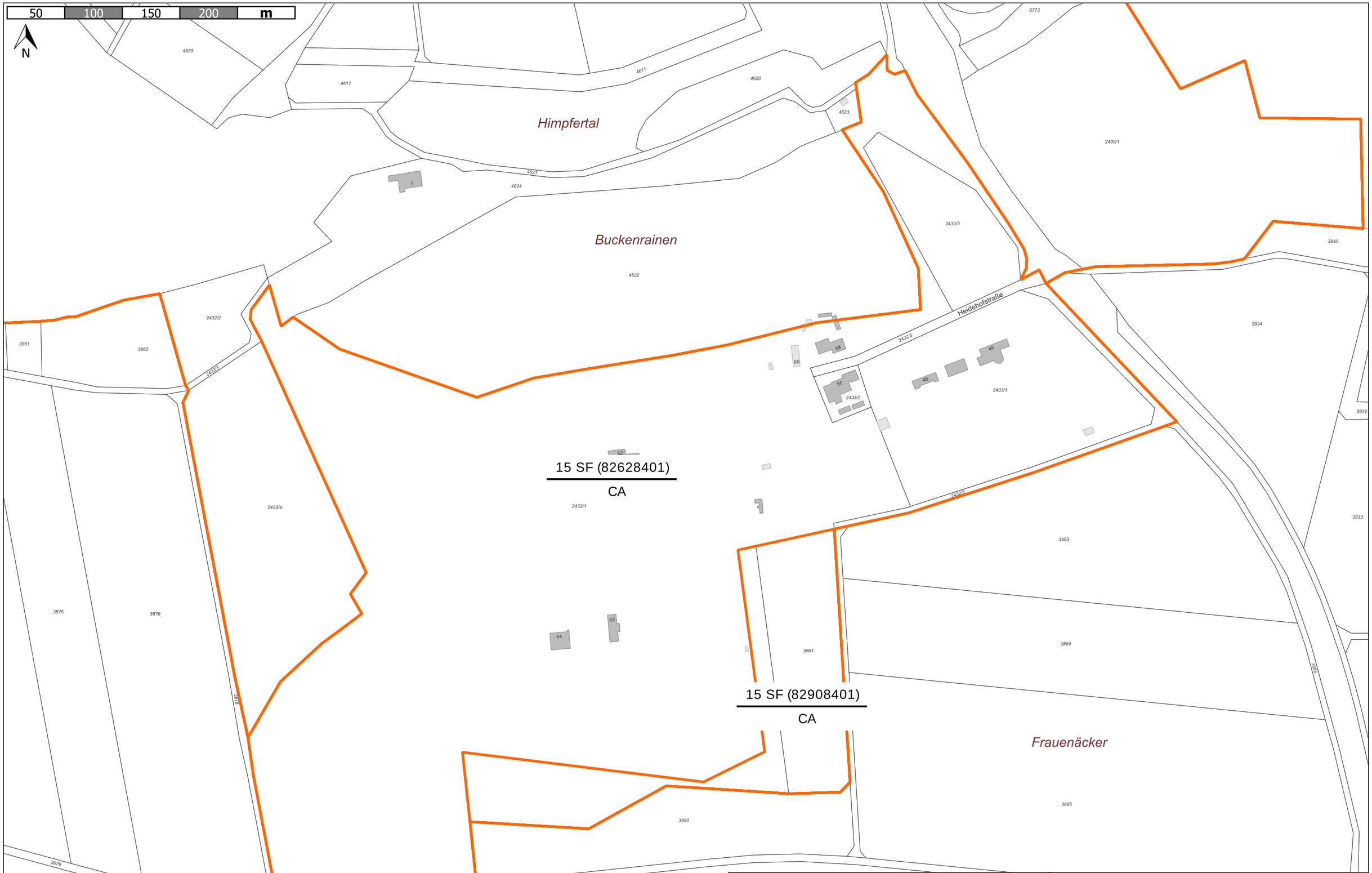

Legende Bodenrichtwertschlüssel:
Definition im BauGB + ImmoWertV21
Wert in EUR / Entwicklungszustand / Abgaben / (Zonennummer)
Art der Nutzung

EHINGEN (Donau)

GUTACHTERAUSSCHUSS
Lindenstraße 22-24
89584 Ehingen

Maßstab: 1 : 3000
Erstellt am: 21.10.2022
Erstellt von: Gutachterausschuss

Machtolsheim-Heidehof/Laichingen

Bodenrichtwerte zum Stichtag 01.01.2022
Beschlussfassung durch GuA 18.10.2022

Auszug aus dem GIS der ohne Gewähr für den neuesten Stand!
Vervielfältigungen dürfen nicht an Dritte abgegeben werden!
© Geobasisdaten (ALKIS): LGL-BW, www.lgl-bw.de, AZ: 2851.9-3/243

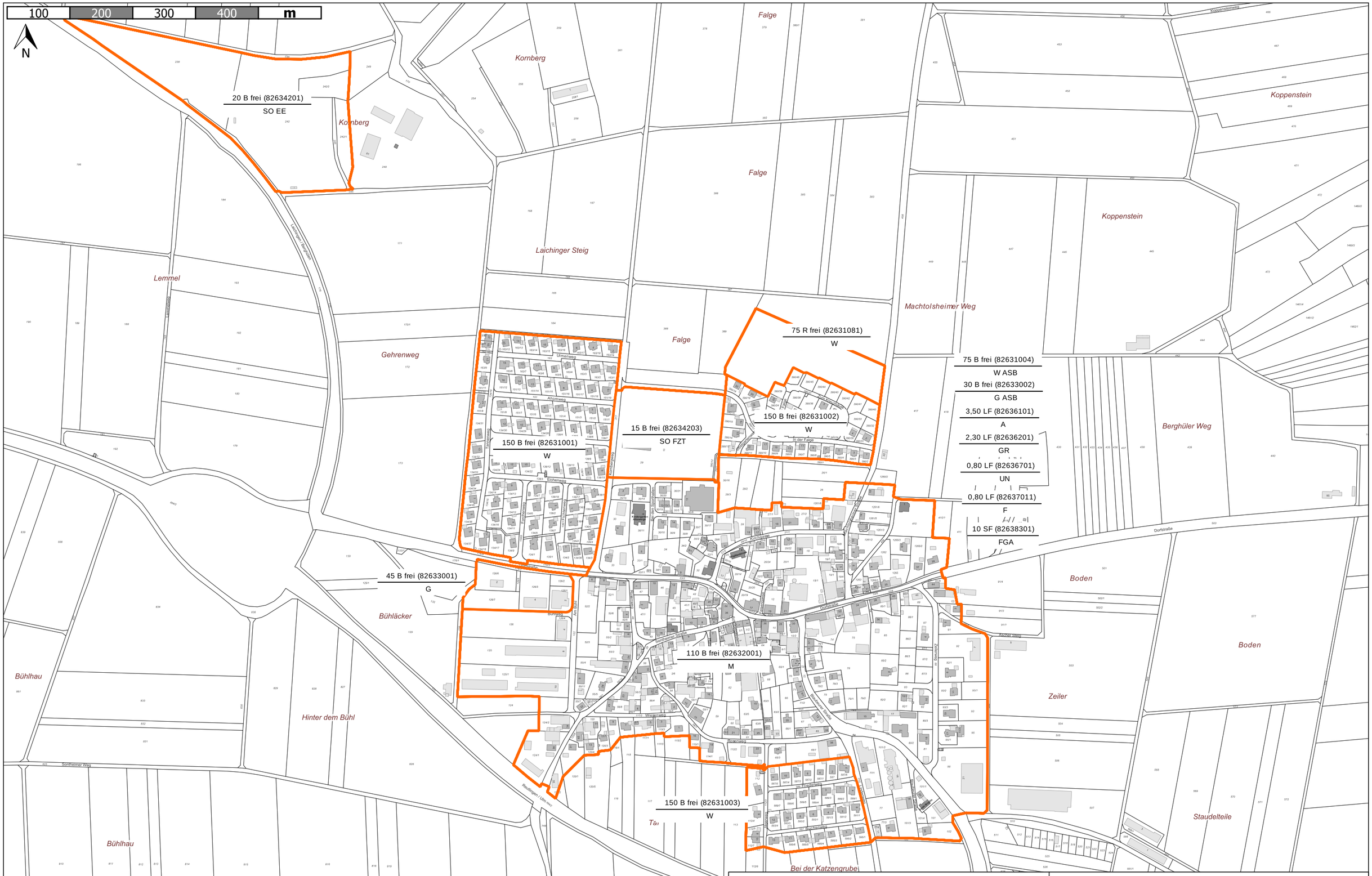

Legende Bodenrichtwertschlüssel:
Definition im BauGB + ImmoWertV21
Wert in EUR / Entwicklungszustand / Abgaben / (Zonennummer)
Art der Nutzung

EHINGEN (Donau)

GUTACHTERAUSSCHUSS
Lindenstraße 22-24
89584 Ehingen

Maßstab: 1 : 5500
Erstellt am: 21.10.2022
Erstellt von: Gutachterausschuss

Suppingen/Laichingen

Bodenrichtwerte zum Stichtag 01.01.2022
Beschlussfassung durch GuA 18.10.2022

Auszug aus dem GIS der ohne Gewähr für den neuesten Stand!
Vervielfältigungen dürfen nicht an Dritte abgegeben werden!
© Geobasisdaten (ALKIS): LGL-BW, www.lgl-bw.de, AZ: 2851.9-3/243

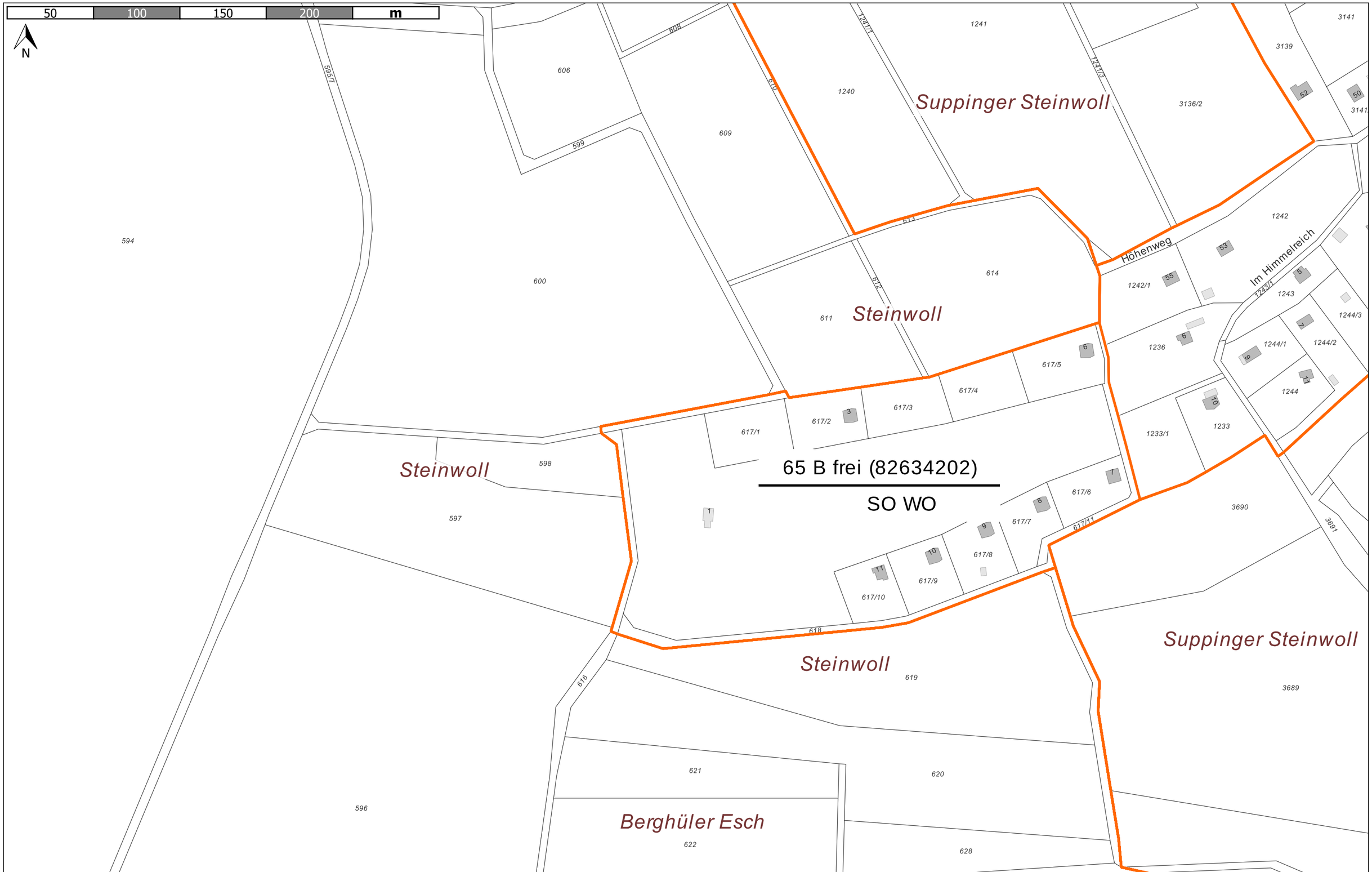

Legende Bodenrichtwertschlüssel:
Definition im BauGB + ImmoWertV21
Wert in EUR / Entwicklungszustand / Abgaben / (Zonennummer)
Art der Nutzung

EHINGEN (Donau)

GUTACHTERAUSSCHUSS
Lindenstraße 22-24
89584 Ehingen

Maßstab: 1 : 2000
Erstellt am: 21.10.2022
Erstellt von: Gutachterausschuss

Suppingen Wochenendhäuser/Laichingen

Bodenrichtwerte zum Stichtag 01.01.2022
Beschlussfassung durch GuA 18.10.2022

Auszug aus dem GIS der ohne Gewähr für den neuesten Stand!
Vervielfältigungen dürfen nicht an Dritte abgegeben werden!
© Geobasisdaten (ALKIS): LGL-BW, www.lgl-bw.de, AZ: 2851.9-3/243